

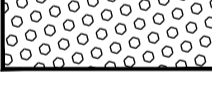






C:\DADOS\1986\2018\11-MODIFICACION\28\28Pa-CLASIFICACION DEL SUELO 1986.dwg



-  URBANO
-  URBANIZABLE PROGRAMADO
-  URBANIZABLE NO PROGRAMADO
-  NO URBANIZABLE
-  SUELO NO URBANIZABLE PROTEGIDO
-  ÁMBITO DESARROLLADO DEL PGMU 86
-  ÁMBITO DESARROLLADO DEL POM-2007 ANULADO

**PLAN GENERAL ORDENACIÓN URBANA 1986**  
**MODIFICACIÓN 28**

REFUNDIDO Noviembre-2018

CLASIFICACIÓN DEL SUELO

SERVICIOS TÉCNICOS URBANISMO  
IGNACIO ÁLVAREZ AHEDO  
 AYUNTAMIENTO DE  
**TOLEDO**

PLANO  
**2Pa**  
HOJA 1 DE 1  
ESCALA: 1:25.000